



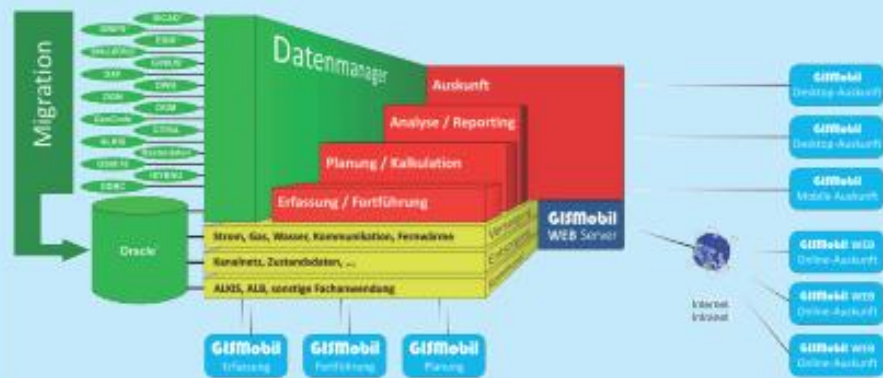
GISmobil[®]
ALL IN ONE
Das Geographische Informationssystem

... benutzerfreundlich
... leistungsfähig
... vielseitig

Die GIS-Lösung



IM BÜRO ODER VOR ORT. DIE BESTE VERBINDUNG.



GISMobil.

Das Geographische Informationssystem zeichnet sich durch innovative Funktionen und einer hohen Leistungsfähigkeit aus. Es bietet Ihnen größtmögliche Planungs-, Daten- und Prozeßsicherheit.

- Integrierte Netzberechnung
- Integriertes Instandhaltungs-Management



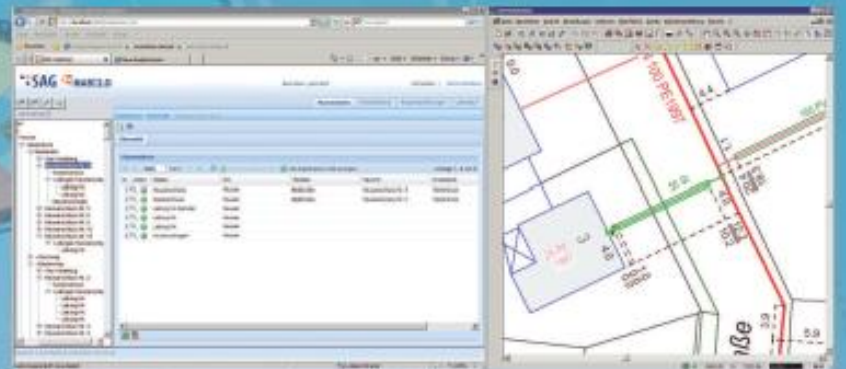
Die stetig wachsende Menge raumbogener Daten erfordert Werkzeuge, die eine effiziente Erfassung und Verwaltung dieser Informationen ermöglichen. Dies ist die Domäne von GISMobil ALLinONE.

Neue Anforderungen in Bezug auf Visualisierung und Auswertung bedingen ein kontinuierlich wachsendes Geographisches Informationssystem.

GISMobil ALLinONE bietet Ihnen umfangreiche Funktionalitäten, die Sie durch eigene Makro-Programmierung, abgestimmt auf Ihre Workflows, ergänzen können.

Weiterhin finden Sie ausgereifte GIS-Funktionalitäten:

- Internet-Planauskunft inkl. Archivierungsprotokoll
- Schemaplanguenerierung
- Automatische Ableitung und Fortführung von Übersichtsplänen
- Reporting in graphischer und alphanumerischer Form
- Gasrohrnetzuntersuchung mit GPS
- Direkte Visualisierung unterschiedlichster Datenformate wie: DXF, DWG, DGN, SICAD[®] SQD, GRIPS[®] GDA, ISYBAU u. v. m.
- GISMobil kann als Auskunftssystem für SICAD ArcFM UT[®] und Intergraph GINIUS[®] eingesetzt werden.





Fachschalen

- ... für Ver- und Entsorgungsunternehmen
- ... für kommunale Anwendungen
- ... Anpassung der Datenmodelle und Fachschalen

Reporting

- ... über Microsoft Office
- ... Schnittstelle zu Reportingtools
- ... BNA-Reports

Navigation

- ... Flottenmanagement
- ... Betriebsmittelrouting
- ... Einbindung von NAVI Software

Grundsystem

- ... unterschiedliche Graphikformate
- ... Konstruktions-, Digitalisierungsfunktionen
- ... Rasterdatenbearbeitung u. v. m.

Übersichtskarten

- ... Generierung aus Bestandsdaten
- ... Entzerrung im Kreuzungsbereich

Planung

- ... Projektierung
- ... Kalkulation

ERP Kopplung

- ... mittels EAI-Software
- ... zu Betriebsmittelinformationssystem
- ... flexibles Integrationswerkzeug

Gasspührung

- ... mit GPS
- ... Wegeprotokoll
- ... Schadenprotokoll

WEB Service

- ... identische Graphik-Engines
- ... Auskunftsarchivierung
- ... Sachdatenänderung
- ... OGC konform



Kabelfehlerortung

- Übertragung von Messergebnissen (Kabelmesswagen) in die Örtlichkeit

SCADA

- Kopplung zwischen Netzleitsystem und Leitungsdokumentation

Migration

- Parametrierbare Verfahren ermöglichen einen schnellen Umstieg von anderen GIS-Systemen nach GISMobil ALLinONE.

GISSync

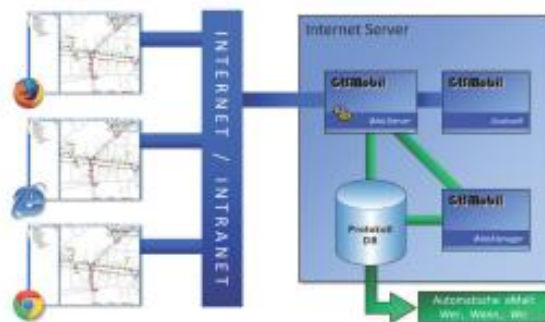
- Sichere und transparente Datenaktualisierung mobiler Systeme.
- Automatische Benachrichtigung von zentraler Stelle bei fehlerhaften oder nicht aktuellem Datenbestand.

GISSQLCheck

- Skalierbares Werkzeug zur Überprüfung des kompletten Datenbestandes mit Erstellung eigener Prüfvorschriften.
- Schnelle und einfache Korrektur durch Integration in GISMobil.

GISMobil[®]
ALL IN ONE

Das Geographische Informationssystem



infoGraph ISMobil
MEMBER SAG GROUP

Beratung·Softwareentwicklung
Vermessung·Digitalisierung

66877 Ramstein-Miesenbach
Am Stutzenwald 25

Tel.: +49 6371 9611-0

Fax: +49 6371 9611-20

www.gismobil.de

eMail: info@gismobil.de